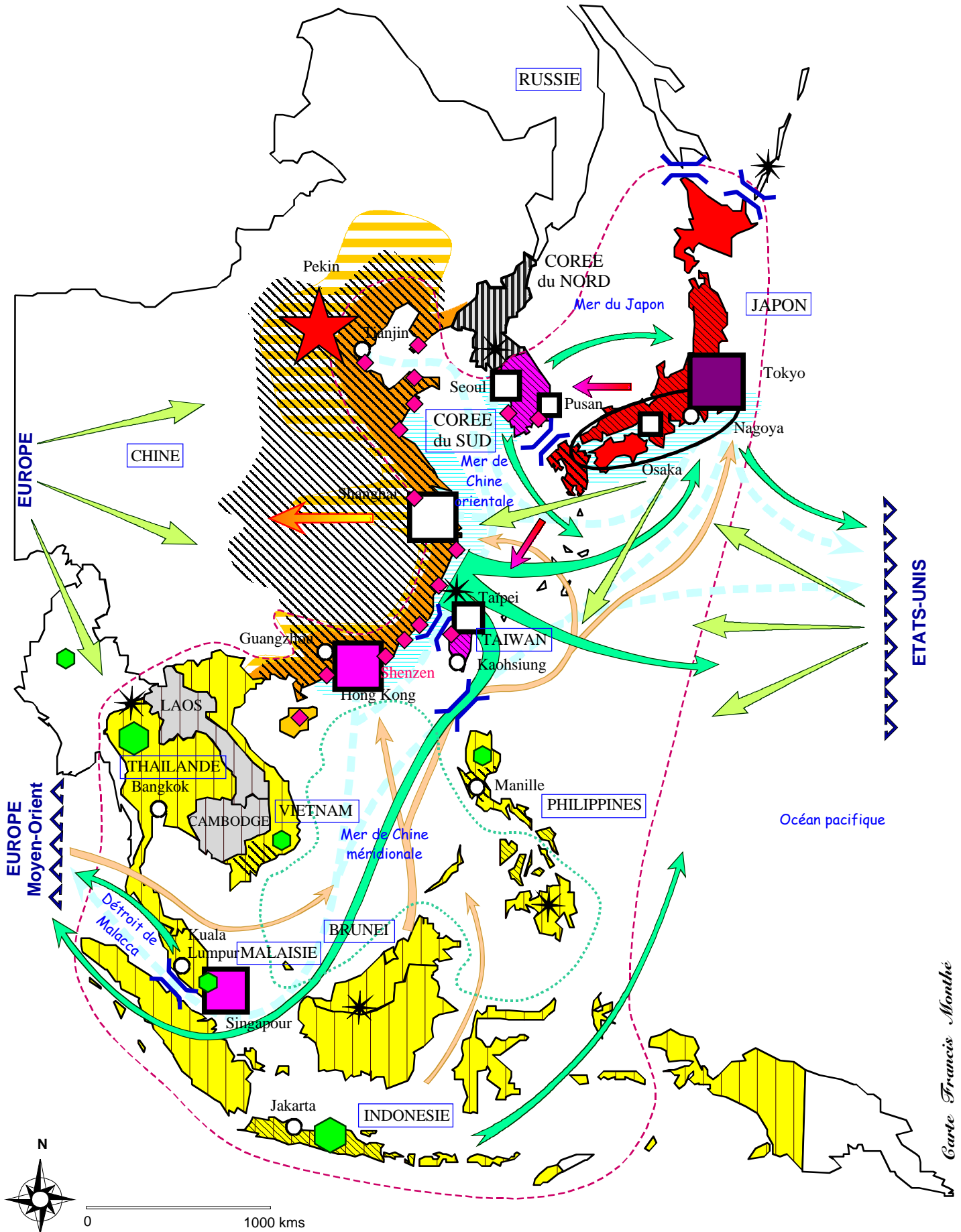


# L'ASIE ORIENTALE, AIRE DE PUISSANCE EN EXPANSION



# L'ASIE ORIENTALE, AIRE DE PUISSANCE EN EXPANSION

## I. UNE REGION QUI CONSTITUE UN ENJEU GEOPOLITIQUE MAJEUR AVEC DES ACTEURS OMNIPRESENTS

### 1°) Le nombre, élément de la puissance



Zone de très fortes densités humaines : plus de 250 habitants au km<sup>2</sup>  
Un poids démographique considérable, la première zone de peuplement mondiale

### 2°) Les Etats-Unis, partenaires privilégiés



Pays de l'ASEAN, zone de coopération qui tarde à devenir une zone de libre-échange et dont les fondateurs restent proches des Etats-Unis



Pays appartenant à l'APEC ; des stratégies divergentes mais un partenariat décisif avec les Etats-Unis

### 3°) La Chine, puissance montante, et les Chinois



Pékin, capitale politique majeure : rôle régional et mondial croissants

Les diasporas chinoises, acteurs du développement en termes d'investissements et d'échanges

### 4°) Les incertitudes engendrées par les conflits et l'insécurité locale

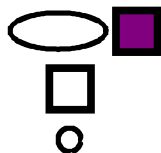


Conflits politiques interétatiques et guerilla

Zone maritime et ressources contestées par les riverains avec insécurité engendrée par la piraterie

## II. UN ESPACE MULTIPOLAIRE STRUCTURE PAR LES ECHANGES ET LA COMPLEMENTARITE DES ACTIVITES

### 1°) Les grands pôles décisionnels métropolisés au coeur de la puissance de l'Asie orientale




La Megalopolis japonaise et TOKYO, centre d'impulsion mondial majeur

Les grandes mégapoles multimillionnaires, centres d'impulsion régionaux : carrefours multimodaux majeurs (ports, Hubs), places financières de premier plan, CBD actifs

Les grandes villes, relais de la mondialisation à l'échelle régionale

### 2°) Les flux et les activités structurent et différencient l'espace



Les routes maritimes principales et les détroits, points de passage obligés



Les façades maritimes et industrielles très actives et attractives



Les zones franches, notamment les ZES chinoises (Zones Economiques Spéciales)



Les flux pétroliers



Les grands flux de capitaux



Les grands flux de produits manufacturés



Les interfaces majeures avec l'économie mondiale : flux de marchandises, d'IDE, de technologie vers les autres pôles de la triade



Le circuit intégré asiatique animé par des productions intégrées et des échanges résultant des délocalisations

## III. UN ESPACE DIVERSIFIE ET DIFFERENCIE PAR DES NIVEAUX DE DEVELOPPEMENT TRES CONTRASTES

### 1°) Les centres



Le Japon, pôle de la triade, donneur d'ordres malgré une croissance très ralentie et un leadership affaibli, de loin la première puissance économique de la région.



Diffusion du modèle japonais et de sa stratégie en "vol d'oies sauvages"



Les 4 dragons, pays très développés à haut niveau de vie, intégrés à l'économie mondiale

### 2°) Les périphéries intégrées



La Chine communiste littorale : zone à très forte croissance économique, aux densités particulièrement élevées ; "économie socialiste de marché", en fait orientation économique ultra libérale



Propagation vers l'intérieur du pays de l'influence du dynamisme littoral



"La queue du dragon" : axe de développement à partir de Shanghai, le long du Yangzi



Les pays ateliers d'Asie du Sud-Est, NPI de 2ème génération ou bébés-tigres : croissance rapide, encore inégale, essentiellement fondée sur des industries de main d'oeuvre exportatrices

### 3°) Les marges



Les zones d'ombre : pays ou régions à l'écart du dynamisme régional, généralement communistes (Laos) ou ex-communistes (Cambodge), commençant tout juste à s'ouvrir, très pauvres en général (PMA)



La Corée du Nord, pays totalement fermé et replié sur lui-même, communiste, PMA