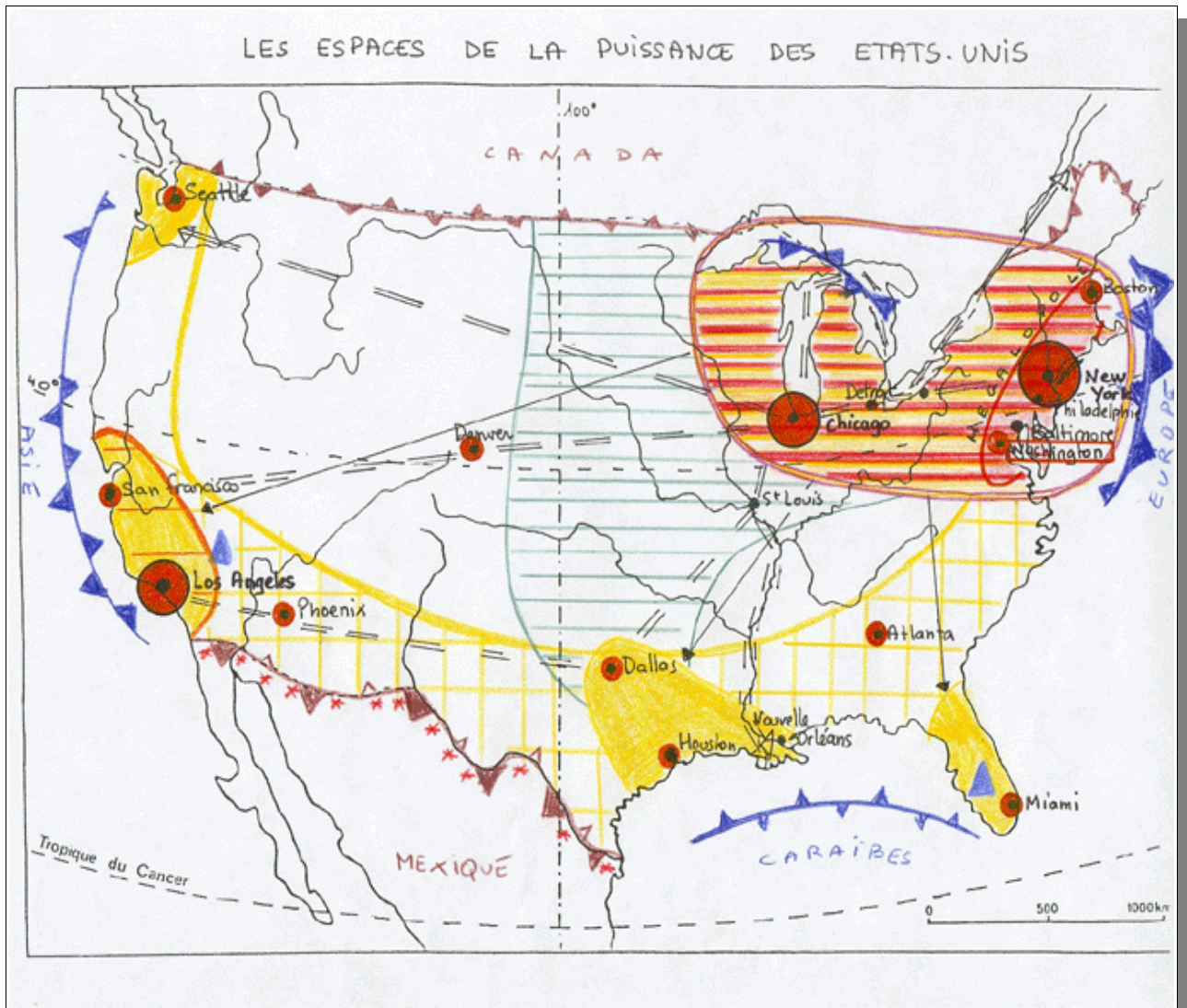







Croquis : Les espaces de la puissance des États-Unis










LES ESPACES DE LA PUISSANCE AMERICAINE (échelle nationale)

I. Les grands foyers métropolitains :

-  La mégalopole
-  Ville « mondiale »
-  Centre dynamique
- Autre grande agglomération
-  Capitale fédérale
-  Principale concentration des sièges sociaux (« ceinture des sièges sociaux »)

II. La puissance productive

-  1^{ère} région industrielle : industries traditionnelles en reconversion et développement des hautes technologies
-  Foyers d'innovation et de développement des hautes technologies
-  Régions en voie de revitalisation, utilisation d'une main d'œuvre bon marché
-  Un des greniers du monde
-  Renforcement des pôles touristiques
-  Interfaces maritimes
-  Interfaces continentales

III. Relations centre / périphérie

- A l'échelle du pays :**
-  Sens des migrations internes
-  Axe principal (continental et fluvial) hors mégalopole
-  Le Nord Est reste la région dominante
-  Californie : 2^{ème} centre
-  Le croissant périphérique région dynamique
-  La diagonale intérieure : marge rurale et/ ou naturelle
- Au cœur de l'ALENA :**
-  Avec le Canada : relations équitables
-  Avec le Mexique : relations inégales
-  Maquiladoras

(Source : <<http://annejo.perso.cegetel.net/carto/term/eu/eu.htm>> ; Voir aussi le **Livre, carte p. 102**)

Commentaire [CA] : ce croquis d'une collègue est clair, relativement rapide à faire et sa légende est organisée et assez complète. Par contre, certains éléments devraient être expliqués dans la légende : mégalopole, ALENA, *Maquiladoras*... Au niveau des couleurs, le jaune aurait dû être réservé au « grenier du monde » (les grandes plaines céréalières du centre, le *Middle-West*).