# Croquis « La Mondialisation économico-financière » : propositions de correction [CA-MB v. 5.0]

Note : cette correction va bien au-delà de ce qui était attendu d'un élève.

Rappel : à l'instar de la composition, **il n'y a pas UN croquis parfait** qu'il faudrait obligatoirement recopier. **L'objectif est, au contraire, de construire son propre croquis à partir d'une analyse rigoureuse du sujet et de ses propres connaissances.**

## Sommaire

1. Quelques erreurs fréquentes....1
2. Un exemple par l'atelier de cartographie de Sciences-Po. Paris (IEP)....2
3. Deux bons croquis d'élèves de Terminales....3
4. Proposition de Légende (enseignants MM. Aubel et Boissonnade)....11
1. Les acteurs et réseaux de la mondialisation économico-financière....11
1.1. Un duopôle financier anglo-saxon, moteur de la mondialisation, qui mobilise des relais secondaires....11
1.2. Des réseaux immatériels et matériels qui soutiennent cette mondialisation économico-financière....12
2. … imposent une hiérarchisation de l'espace mondial suivant un modèle centre-périphérie....12
2.1. La « Triade », centre du Monde économico-financier, menacée par la ré-émergence de la « Terre du Milieu » ?....12
2.2. La hiérarchie des espaces de la mondialisation économico-financière [= typologie]....13

# 1. Quelques erreurs fréquentes

**Sur tout cela : revoir les fiches méthodes (ex. : méthode Composition)**

- contrairement à certaines rumeurs, les guillemets doivent uniquement et toujours être français (ex. : « Triade ») ; les lettres majuscules ont des accents (ex. : **É**tats-Unis) ;
- sont **strictement interdits** : **stylo bille, stylo plume, crayon à papier, feutre fluorescent/à paillettes** ;
- échelle et orientation à préciser (si nécessaire) ;
- les figurés « à la main » sont **interdits** (utiliser : règle, compas, pistolet...). Ils doivent, en effet, être réguliers (ex. : les hachures doivent être équidistantes, un cercle doit être rond et un triangle triangulaire !) ;
- crayonnage irrégulier (au lieu d'utiliser un papier buvard). ;
- essayez d'éviter les hachures (qui prennent trop de temps) ;
- des erreurs sur les 27 pays membres de l'Union européenne (ex. : Norvège, Ukraine... dans l'Union européenne) : carte à jour ;
- flux dont les points de départ et d'arrivée sont peu réalistes (ex. : flèche se terminant en plein milieu de l'océan atlantique ; flux financier République démocratique du Congo – *City* de Londres ; flux pétrolier à travers le Tibet ! ; Flux de marchandises Canada – Espagne, etc.). Rappel : les flux doivent suivre les parcours réels dans la mesure du possible ;

- De préférence (pour certains cas, où il y a ambiguïté, c'est indispensable), utiliser les noms officiels actuels (ex. : République populaire de Chine et non Chine ; Mumbaï plutôt que Bombay ; Fédération de Russie plutôt que Russie...). Voir : liste officielle française de 2010 (attention : l'usage international est, parfois, à privilégier sur le français. Ex. : Beijing et non Pékin) ;
- il faut cesser d'utiliser systématiquement des « flux migratoires » ou « touristiques » imprécis, de vagues « Nord / Sud » (sans guillemets ni explications !) ou « interfaces maritimes » (utilisées parce que l'on ignore les localisations des ports !), etc. Tout cela est souvent flou et a, parfois, un rapport discutable avec le sujet.
- Il faut écrire « Triade » (avec des guillemets et une majuscule initiale sinon...). Comme toute notion peu évidente, il faut définir (ce qui pose des problèmes sérieux de limites géographiques dans ce cas). Par ailleurs, étant donné son origine (un consultant japonais, qui n'était ni géographe, ni économiste), son ancienneté (1985 : elle ne prenait en compte que le Japon en Asie) et sa diffusion strictement limitée à l'enseignement secondaire français, vous n'êtes pas obligé de l'utiliser !
- Les sigles (ex. : ALENA, ASEAN, NYSE, NASDAQ, FMI, LSE...) sont à développer OBLIGATOIREMENT et à expliquer. D'autres sont strictement interdits : UE, US, USA, EU...
- toponymie (= noms de lieux) absente, insuffisante ou sans intérêt démontré pour le sujet (ex. : Lagos, Montevideo, Amsterdam, Melbourne, Argentine ou Nouvelle-Zélande sont souvent indiqués alors que sans grande utilité ; alors que République populaire de Chine, Fédération de Russie, Los Angeles, Singapour, Luxembourg, Dubaï ou Shanghaï sont oubliés !).
- Aide pour vos choix en matière de toponymie : pour les pays, voir, notamment, le PIB nominal et en PPA (graph.) ; Villes : liste utile ici. ; carte des « paradis fiscaux » (attention aux guillemets, ils sont importants).
- localisations inexactes (ex. : New York en Louisiane, la BCE à Munich !) ; l'atlas a son utilité...

# 2. Un exemple par l'atelier de cartographie de Sciences-Po. Paris (IEP)

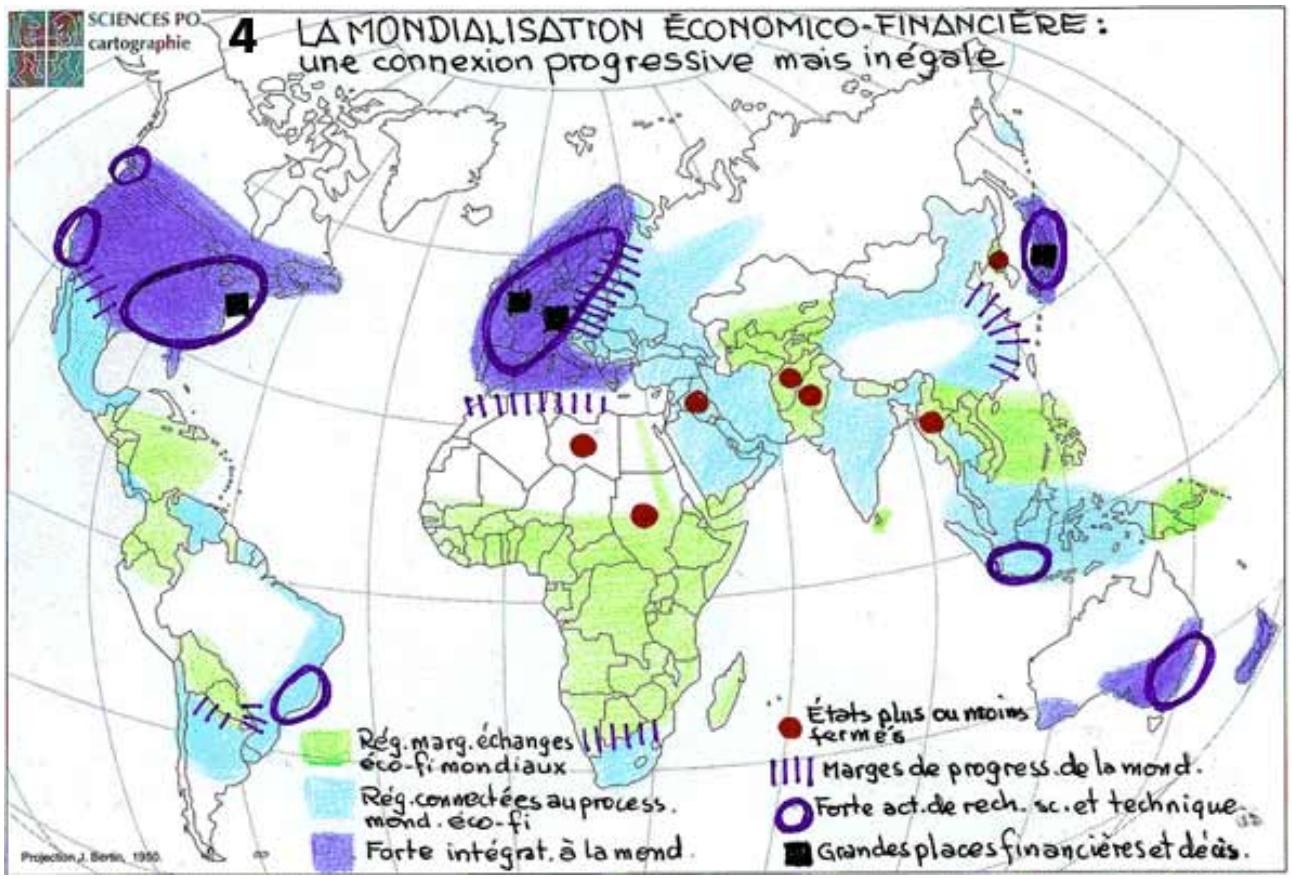


| +++ (points positifs) | --- (points négatifs) |
|---|---|
| * Légende<br>- originale<br>- les États fermés à la mondialisation sont indiqués<br>- activités scientifiques et techniques (*R&D*) signalées<br><br>* Croquis :<br>- lisible et clair | * Légende :<br>- inorganisée ! (pas de parties)<br>- des abréviations<br><br>* Croquis :<br>- ce n'est **pas un croquis type bac** (probablement réalisé au rétro-projecteur en amphi. en 3-4 minutes) ;<br>- toponymie absente (mais c'est certainement voulu) ;<br>- ni échelle, ni orientation ;<br>- hachures non régulières ;<br>- les figurés « à la main » |

# 3. Deux bons croquis d'élèves de Terminales

En devoir maison, ils auraient certainement obtenu de meilleures notes au Baccalauréat de juin.

**ATTENTION : sorties du contexte d'une classe déterminée des notes ne sont pas**

**comparables** parce qu'elles dépendent évidemment des conditions de composition (DM/DST), de leur date dans l'année scolaire, de la section (horaires inégaux en TES/L et TS), de la classe, de l'enseignant, des croquis semblables disponibles (ou non) sur le manuel et Internet, des problèmes de plagiat/fraude, etc. ; le jour du Baccalauréat en juin, ce n'est pas comparable : l'année scolaire est terminée, il y a des commissions d'harmonisation, une délibération du Jury, etc.

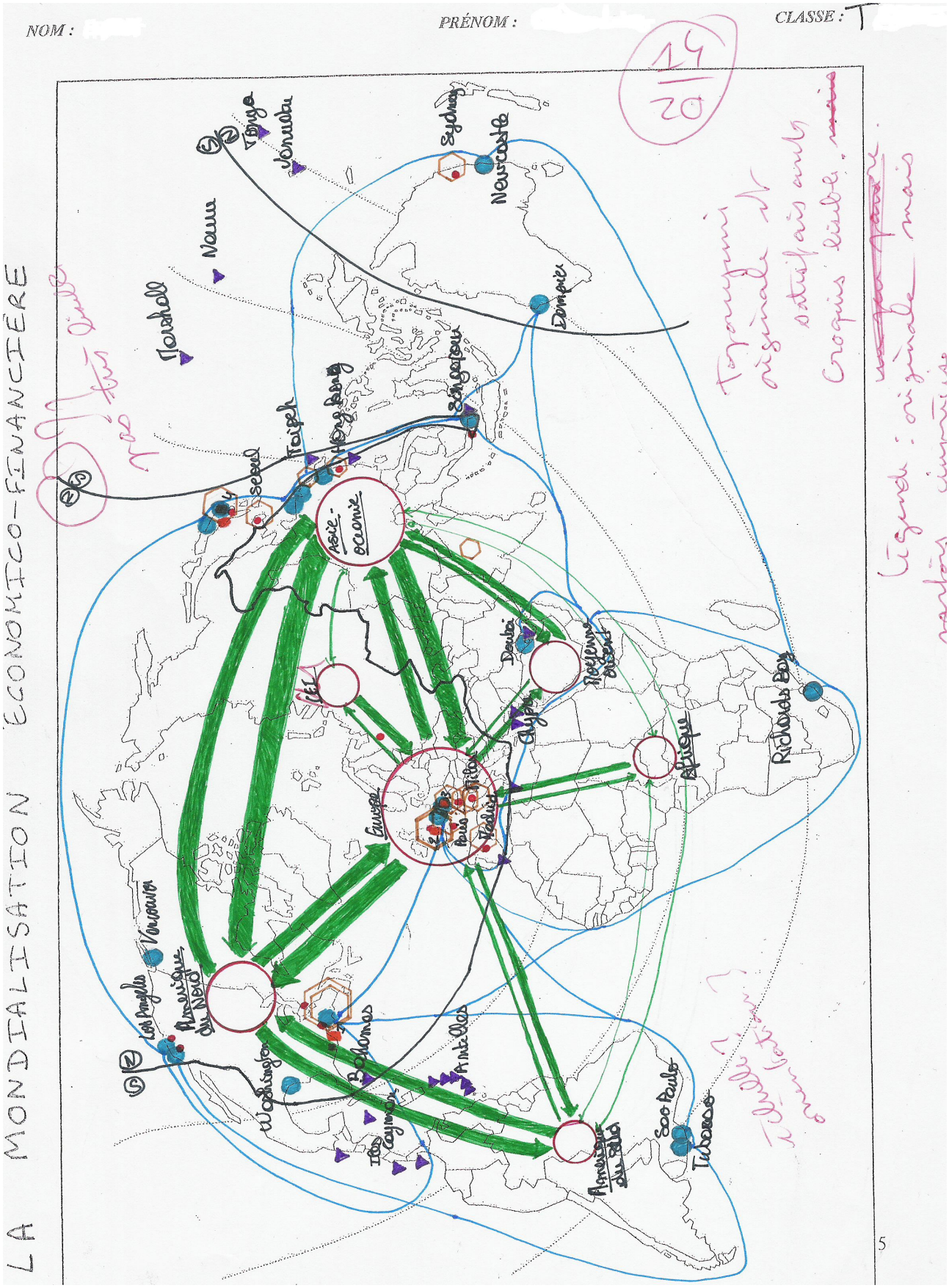


*Illustration 1: Croquis 1 (corrigé par CA)*

Légende :

I. Un monde d'économie diverse.

- limite entre les pays développés "Nords" et les pays en développement "Sud"




- principaux ports de marchandises.
- routes maritimes
- place commerciale




- montant total (en milliards de dollards) du commerce de marchandise.




CEI : communauté des états indépendants

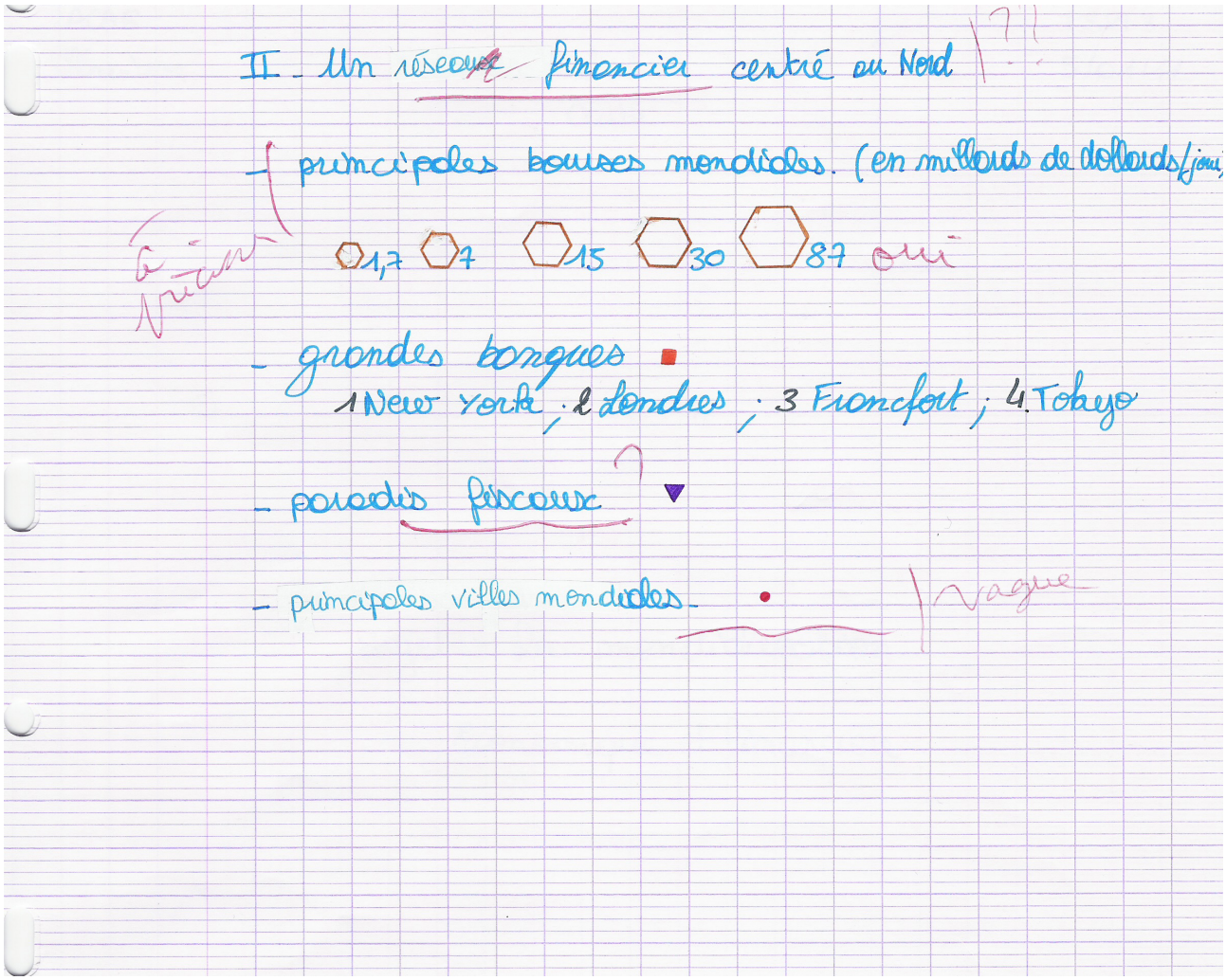


| +++ | --- |
|---|---|
| * Légende<br>- assez originale et appropriée au sujet<br>- chiffrée avec un effort de figurés proportionnels<br><br>* Croquis :<br>- expressif : trois pôles se distinguent nettement<br>- lisible<br>- toponymie originale mais appropriée<br>- localisations correctes | * Légende :<br>- parfois imprécise (ex. : « grandes banques » : centrales ? de dépôts ? d'affaires ?) ;<br>- titres (des grandes parties) obscurs ; des sous-parties seraient utiles ;<br>- pourquoi utiliser « Nord » / « Sud » alors que l'on indique déjà développé / en développement ? ;<br>- flux commerciaux sans unités ;<br>- « villes mondiales » : à définir ! ;<br>- des guillemets + définition pour les « paradis fiscaux »<br><br>* Croquis :<br>- ni échelle, ni orientation<br>- un peu vide |

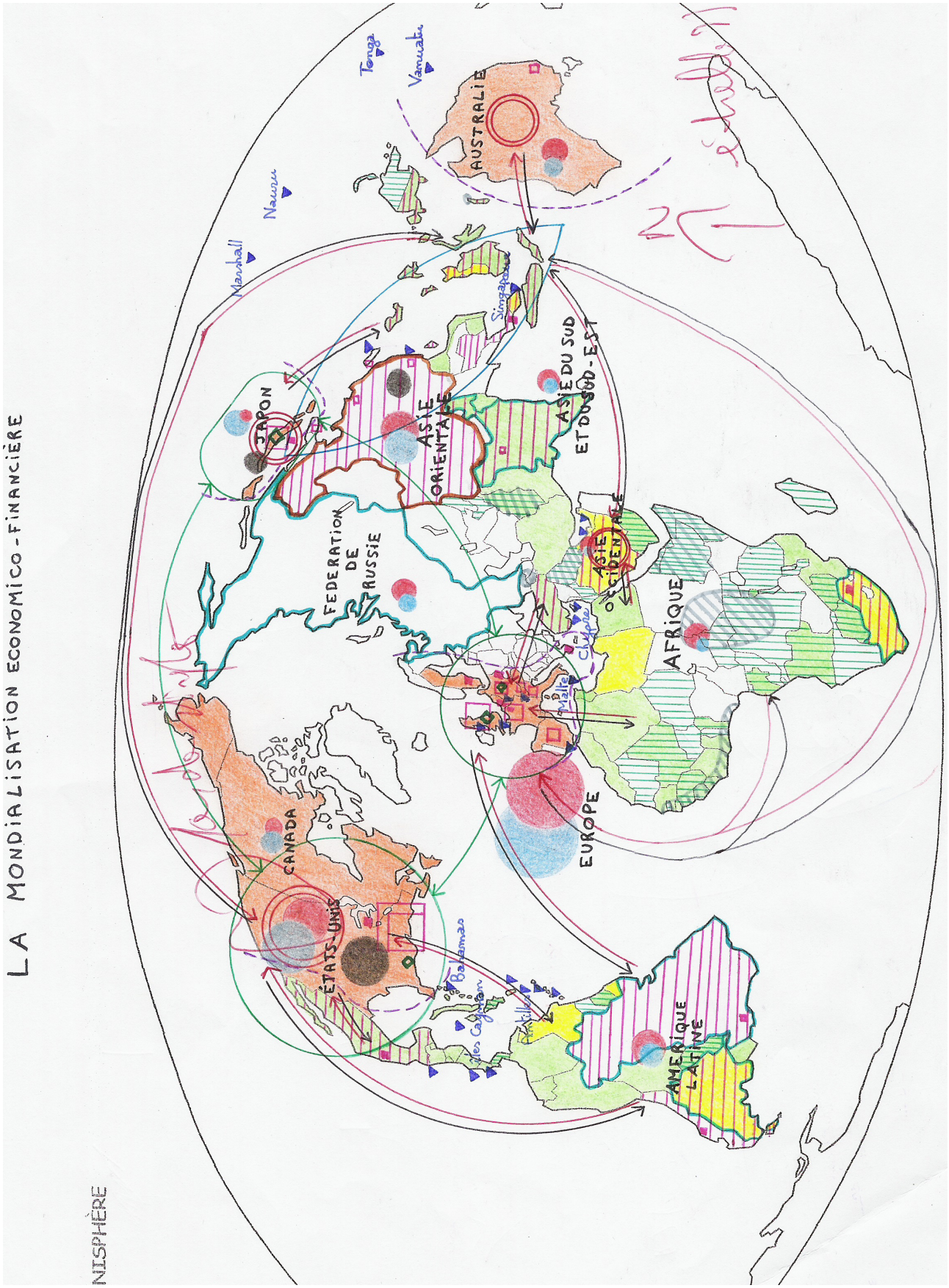


*Illustration 2: Croquis 2 (corrigé par MB)*

GÉOGRAPHIE

16/20

Pas de stylo !! Acquis cependant bien réalisé. Somme toute moyenne → Trop de HS en I car le reste est correct

## La mondialisation économico-financière

### I- Mondialisation et migrations internationales :

#### A°) Concentration des flux migratoires :

grands pôles d'immigration.

pays de forte immigration alimentée par des flux mondiaux.

pays de forte immigration alimentée par des flux régionaux.

pays de forte émigration.

HS

#### B°) des facteurs des flux migratoires :

HS

- - - - interfaces majeures : contact direct entre Etats aux niveaux de développement très inégaux, mais barrières renforcées par les États du Nord.

principales zones de conflits depuis 1990 entraînant des flux de réfugiés.

#### C°) Des flux mondialisés :

## II- Facteurs et dynamiques de la mondialisation économique à travers le système industriel mondial :

### A°) Un système très hiérarchisé :

Les trois grands pôles de la Triade. Voilà ! le mpt

L'émergence de la Chine, nouveau pays atelier du monde.

L'Asie de l'Est en développement.

Les puissances régionales émergentes.

### B°) Une production industrielle inégalitaire :

#### 1- Les trois plus importants :



valeur de la production industrielle manufacturière (1500 milliards de dollars).

valeur de la production industrielle manufacturière (850 milliards de dollars).

peu cohérent

#### 2- Les exclus :

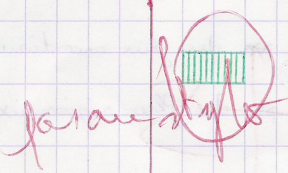

État dont la valeur de la production industrielle est inférieure à 1 milliard de dollars

pas au style

## III- Les flux financiers : moteurs de la mondialisation :

### A°) Les centres d'impulsion des flux financiers :

1,7 7 15 30 87

Transactions journalières des principales Bourses en 2005 (en milliards de dollars par jour). oui



autres places boursières et bancaires importantes.

banques centrales d'émission des quatre principales monnaies mondiales.

### B°) Les paradis fiscaux, instruments de la mondialisation financière :

principaux paradis fiscaux.

### C°) Les investissements directs à l'étranger en 2006 (en milliards de dollars) :

7000
3000
1000
300

IDE sortants.
IDE entrants. oui

principaux États du Sud récepteurs d'IDE peu utile

| +++ | --- |
|---|---|
| * Légende<br>- originale et précise (chiffrée)<br><br>* Croquis :<br>- très soigné, assez clair (malgré sa richesse) et esthétique (mais trop de couleurs utilisées et de hachures) ;<br>- toponymie convenable. | * Légende :<br>- tout le grand I est hors-sujet !<br><br>* Croquis :<br>- ni échelle, ni orientation<br>- utilisation (interdite) du stylo bille |

# 4. Proposition de Légende (enseignants MM. Aubel et Boissonnade)

## *1. Les acteurs et réseaux de la mondialisation économico-financière ...*

### 1.1. Un duopôle financier anglo-saxon, moteur de la mondialisation, qui mobilise des relais secondaires

[figurés : deux grands carrés rouges] **Le duopôle décisionnel de la planète : la finance anglo-saxonne (Londres et New York) domine le monde** [depuis trois siècles !] : places financières internationales prédominantes (*NYSE*, *LSE*...), sièges sociaux des plus grandes multinationales en particulier des principales **banques d'investissement** (ex. : Goldman Sachs), aéroports internationaux hégémoniques, médias économiques et financiers dominateurs[1], *Brain drain*, au coeur des deux principaux marchés communs mondiaux (Union européenne et ALENA)...

[figurés : petits carrés rouges] **Des centres secondaires ou spécialisés** [aide : carte des Bourses attention cependant à ne pas limiter la finance aux Bourses. Luxembourg est une Bourse modeste mais un grand centre pour les Fonds ; Liste non limitative : Tokyo, Singapour, Dubaï, Mumbaï, Shanghaï, Paris, Francfort, Genève, Luxembourg, Chicago...]

[figurés : petits carrés mauves] **Les « paradis fiscaux » [à définir], un rouage important de la finance mondiale**

éventuellement remplacer/compléter avec (figurés ponctuels dans des nuances proches) :
- les institutions financières/économiques internationales (ex. : FMI, BM et BIRD, OMC, IASB, etc.) et les principales banques centrales (FED, BCE ...);
- les principaux fonds souverains (ex. : China Investment Corporation gère $200 milliards) ;
- les grands fonds d'investissement : fonds de retraite, fonds alternatifs (ou *Hedge Funds*)... (ex :

1 *The Economist*, *Wall Street Journal*, *Forbes, Bloomberg...*

CalPERS, gestionnaire des retraites de 1,6 millions de fonctionnaires californiens, a $229 milliards investis en octobre 2011 ; PIMCO gère $1 600 milliards début 2012 !).

[figurés : larges flèches rouge ou vert dollar au feutre] **Les flux financiers majeurs** [en $ milliards et proportionnels si possibles) [ex. : New York-Londres-Tokyo] ; on peut remplacer/compléter par les principaux flux d'investissements directs étrangers (IDE).

## 1.2. Des réseaux immatériels et matériels qui soutiennent cette mondialisation économico-financière

[figurés : petits triangles noirs] **Le réseau de l'intelligence : les grandes universités anglo-saxonnes forment l'élite économico-financière [ex. : MBA ; vidéo Harvard Business School] de la planète et les centres de *R&D* développent la « nouvelle économie »** [Aide : classement mondial 2011 de l'enseignement supérieur ; classement mondial 2010 de l'enseignement supérieur ; classement 2012 des MBA ; Liste non limitatitve : Ivy League, Massachusetts Institute of Technology (MIT), Route 128, Silicon Valley, Stanford, Berkeley, Bangalore (Bengaluru)...]

[figurés : grands carrés bleus] **Les principaux ports (trafic supérieur à 250 millions de tonnes annuelles) de la planète sont l'expression de l'émergence chinoise** [Aide : classements 2007 ; ex. : les « trois anneaux » chinois, Pusan...]

[figurés : petits carrés bleus] **Les ports spécialisés dans l'exportation des matières premières (trafic supérieur à 100 millions de tonnes annuelles)** [ex. : Tubarao, São Luís - Itaqui, Dampier, Port Hedland] pas indispensable (la lisibilité du croquis est toujours prioritaire) mais nécessaire si vous utilisez l'élément suivant de légende :

[figurés : assez fines flèches noires] **Les matières premières essentielles sont de plus en plus dévorées par la République populaire de Chine** [Ex. : pétrole, gaz, charbon, fer...]

# *2. … imposent une hiérarchisation de l'espace mondial suivant un modèle centre-périphérie*

## 2.1. La « Triade », centre du Monde économico-financier, menacée par la ré-émergence de la « Terre du Milieu » ?

[figurés : trois figurés linéaires noirs, avec un liseré assez épais, proportionnels – idéalement - à leur part de la richesse ou de la production industrielle mondiale] **Les trois pôles de la « Triade » (Amérique du Nord développée**, donc sans le Mexique **– Europe occidentale** ou géographique hors Fédération de Russie **– Asie développée** [ex. : Asie développée = Japon, République de Corée (Corée du Sud), République de Chine (Taïwan) – on peut « oublier » Singapour trop éloignée]) **– plus de 50 % de la richesse mondiale produite - sont à l'origine de la mondialisation économico-financière ce qui explique, en partie, leur domination actuelle du Monde**

[figuré : un figuré linéaire ou un cercle/ovale avec un liseré rouge assez épais] **La fin de la « Grande divergence » : la République populaire de Chine, première des superpuissances émergentes et nouvel « atelier du Monde », détourne-t-elle la mondialisation à son profit ?**

## 2.2. La hiérarchie des espaces de la mondialisation économico-financière [= typologie]

[figuré : plage de couleur orange] **La superpuissance des États-Unis : GS [Goldman Sachs] et GM [General Motors]**

[figuré : plage de couleur jaune] **Les autres grands acteurs de la mondialisation : principaux pays développés et puissances émergentes** [tout cela à définir ; Liste : voir **BRICS**, G8, G20...] ; pour compléter, on peut éventuellement ajouter [figurés ponctuels] quelques acteurs non-étatiques : grandes multinationales (ex. : Apple, Google, Toyota...), éventuellement quelques grandes organisations criminelles (cartels mexicains/colombiens, triades chinoises...), etc.

[figuré : plage de couleur blanche] **Le reste du monde subit la mondialisation économico-financière**

[figurés : petits triangles gris à l'envers – pointe vers le bas] **Les États fermés ou faillis, que la mondialisation ignore** [ex. : « État voyou » type Corée du Nord, Biélorussie… et/ou subissant un embargo : Cuba, République islamique d'Iran... ; État en déliquescence type Somalie, Zimbabwe...]